



# uefa champions league



PATROCINADORES

**GRUPO A:**

RSC ANDERLECHT (BELGICA)  
FC BAYERN MÜNCHEN (ALEMANIA)  
CELTIC FC (ESCOCIA)  
OLIMPIQUE LYONNAIS (FRANCIA)

**GRUPO B:**

LOCOMOTIV MOSKAVA (RUSIA)  
FC INTERNAZIONALE (ITALIA)  
ARSENAL (INGLATERRA)  
FC DYNAMO KYIV (RUSIA)

**GRUPO C:**

AEK ATHENS FC (GRECIA)  
AS MONACO (MONACO)  
RC DEPORTIVO LA CORUÑA (ESPAÑA)  
PSV EINDHOVEN (HOLANDA)

**GRUPO D:**

GALATASARAY SK (TURQUIA)  
R. SOCIEDAD DE FÚTBOL (ESPAÑA)  
OLIMPIACOS CFP (GRECIA)  
JUVENTUS (ITALIA)

**GRUPO E:**

MANCHESTER UNITED FC (INGLATERRA)  
RANGERS FC (ESCOCIA)  
PANATHINAIKOS FC (GRECIA)  
VfB STUTTGARD (ALEMANIA)

**GRUPO F:**

REAL MADRID FC (ESPAÑA)  
FK PARTIZAN (YUGOSLAVIA)  
FC. PORTO (PORTUGAL)  
OLYMPIQUE DE MARSEILLE (FRANCIA)

**GRUPO G:**

BESIKTAS JK (TURQUIA)  
CHELSEA FC (INGLATERRA)  
S.S LAZIO (ITALIA)  
AC SPARTA PRAHA (REPUBLICA CHECA)

**GRUPO H:**

AFC AJAX (PAISES BAJOS)  
RC CELTA DE VIGO (ESPAÑA)  
CLUB BRUGGE kV (BELGICA)  
AC MILAN (ITALIA)

# Italia

*Italia*



## El Ambiente

La región norte del país está formada por la llanura del Po, limitada por los Alpes. Es el centro de la actividad económica y tiene la mayor concentración industrial y agrícola del país. En la península, dividida por los Apeninos, predomina la actividad pecuaria y la agricultura, especialmente los cultivos de olivos y viñedos, que ocupan también la faja costera del extremo sur. La Italia insular comprende Sicilia y Cerdeña.

## La Sociedad

- **Pueblo:** Tradicionalmente, Italia fue un país de emigrantes, que en el siglo pasado se dirigieron principalmente a la cuenca del Río de la Plata, en Sudamérica, y Estados Unidos.
- **Religión:** mayoritariamente católica.
- **Idioma:** italiano.
- **Partidos políticos:** Forza Italia, de Silvio Berlusconi; Partido Democrático de la Izquierda (PDS-ex Partido Comunista Italiano); Alianza Nacional, neofascista; Liga del Norte, regionalista xenófoba; Partido de la Refundación Comunista (PRC-proveniente del PCI); Partido Popular Italiano (PPI-ex Democracia Cristiana); Pacto para Italia; Partido Socialista Italiano (PSI); Partido Socialista Democrático Italiano (PSDI); La Rete-Movimiento por la Democracia; Partido Liberal (PLI), Partido Republicano (PRI); Partido Popular de Tirol del Sur; Federación Nacional por la Lista Verde, ecologistas.
- **Organizaciones sociales:** Los trabajadores italianos se encuentran organizados en tres centrales sindicales: CGIL, afín al ex comunismo italiano; CISL, cercana a la Democracia Cristiana y la UIL, de tendencia socialdemócrata, integrada mayoritariamente por socialistas y republicanos.

## El Estado

- **Nombre oficial:** Repubblica Italiana.
- **División administrativa:** 20 regiones divididas en 95 provincias.
- **Capital:** Roma, 2.791.354 hab. en 1993.

- **Otras ciudades:** Milán (Milano), 1.358.000 hab.; Nápoles (Napoli) , 1.070.000 hab.; Palermo 697.000 hab.; Turín (Torino), 953.000 hab.(1993).
- **Gobierno:** Oscar Luigi Scalfaro, presidente, jefe de Estado, desde el 25 de mayo de 1992. Romano Prodi, primer ministro desde 1996. Sistema parlamentario bicameral.
- **Fiesta nacional:** 25 de abril.
- **Fuerzas armadas:** 322.000 (1994).
- **Paramilitares:** 111.800 carabineros; 80.400 efectivos de la Guardia de Seguridad Pública; 64.100 efectivos de la Guardia de Seguridad del Tesoro.

## Alemania

*Deutschland*



### El Ambiente

El norte del país es una vasta planicie. El litoral del Mar Báltico es accidentado, con golfos estrechos y profundos. El centro está constituido por un conjunto de montañas antiguas, mesetas y cuencas sedimentarias: entre los macizos antiguos se destacan los de la Selva Negra y la Pizarra Renana. La región sur comienza en el valle del Danubio y está compuesta por mesetas (Meseta Bávara), limitadas en la frontera sur por los Alpes de Baviera. En las cuencas de los ríos Ruhr y Ems se concentran importantes yacimientos de carbón y lignito, que fueron la base del desarrollo industrial. La industria pesada se concentra en el valle del Ruhr, la Renania Media y la Baja Sajonia. En la ex República Democrática Alemana, el sur es rico en yacimientos de carbón, lignito, plomo, estaño, plata y uranio. Allí se concentra la industria química, electroquímica, metalúrgica y siderúrgica. Dicha región ha sido devastada por la contaminación del aire proveniente de las fuentes de energía en base a carbón utilizadas en la industria. La emisión de dióxido sulfúrico en el este alemán es unas quince veces superior a las emisiones en el oeste. Estas emisiones tóxicas contribuyen al problema de la lluvia ácida. Las aguas sin tratar de

los efluentes industriales mezcladas con metales pesados y sustancias químicas tóxicas han devastado los ríos principalmente en el este alemán. Muchos de esos elementos se vierten en el Mar Báltico, altamente contaminado.

## La Sociedad

- **Pueblo:** Germánicos 91,2%, turcos 2,5%, ex yugoslavos 1%, italianos 0,7%, griegos 0,4%, bosnios 0,4% y otros 3,3% (1995).
- **Religión:** cristiana; con mayoría protestante (30 millones), sobre todo en el norte y el este; los católicos, mayoritarios en la parte occidental antes de la reunificación, son unos 27 millones. Minorías judías y musulmanas.
- **Idioma:** alemán (oficial) y dialectos locales.
- **Partidos políticos:** Unión Demócrata Cristiana (CDU) y Unión Social Cristiana (CSU); Partido Liberal (FDP); Partido Social Demócrata (SPD); ecologistas: Partido Verde ("Die Grünen") de la ex RFA y Alianza-90 de la ex RDA; Partido del Socialismo Democrático, ex PSUA; los Republicanos (REP).
- **Organizaciones sociales:** La poderosa Federación de Trabajadores (DGB), con siete millones y medio de afiliados en Alemania Occidental, está vinculada al partido socialdemócrata. La Confederación Sindical Libre, que tenía nueve millones de afiliados en Alemania Oriental, se autodisolvió en mayo de 1990.

## El Estado

- **Nombre oficial:** Bundesrepublik Deutschland.
- **División administrativa:** La República Federal Alemana es un Estado parlamentario federal compuesto de 16 Länder (estados federados), desde el 3 de octubre de 1990. Once Länder formaban la antigua Alemania Occidental (Schleswig-Holstein, Hamburg, Bremen, Niedersachsen, Nordrhein-Westfalen, Hessen, Rheinland-Pfalz, Saarland, Baden-Württemberg, Bayern y Berlín), mientras que la hasta entonces República Democrática Alemana fue dividida en cinco Länder (Mecklenburg, Brandenburg, Sachsen-Anhalt, Sachsen y Thüringen).

- **Capital:** Berlín (3.471.000 de habitantes en 1995).
- **Otras ciudades:** Hamburgo, 1.707.901 hab.; München (Munich), 1.244.676 hab.; Koeln (Colonia), 963.817 hab.; Frankfurt/M., 652.412 hab.; Leipzig, 481.112 hab.; Dresden, 500.000 hab.; Bonn, 290.000 hab. (1995).
- **Gobierno:** Roman Herzog, presidente, elegido el 23 de mayo de 1994; Helmut Kohl, primer ministro (canciller), desde el 6 de marzo de 1983. En junio de 1991, el parlamento decidió el traslado de la sede del Gobierno federal y de la Cámara de Diputados hacia Berlín (capital de la Alemania unificada desde octubre de 1990), mientras que la Cámara de los Lander continuará en Bonn. Se estima, sin embargo, que para que gobierno y parlamento puedan funcionar normalmente en la nueva capital alemana se requerirá al menos una década.
- **Fuerzas armadas:** 338.000
- **Paramilitares:** 28.000 (Guardia Frontera Federal).

**España**  
*España*



### **El Ambiente:**

El territorio se extiende sobre el 82% de la península ibérica y las islas Baleares y Canarias. El centro del país es una meseta; al norte están los Pirineos, límite natural con Francia. Al sur se extienden las Cadenas Béticas. En el interior de la península se levantan las Sierras Centrales, que separan las mesetas de Castilla-León y Castilla-La Mancha. En la cuenca del Ebro, al noreste, se extienden las llanuras de Cataluña, Valencia y Murcia, y en la cuenca del Guadalquivir, al sur, la llanura de Andalucía. Tiene clima húmedo y moderado, con presencia de bosques en el norte y noroeste; en el interior, en el sur y en el oeste, el clima es seco. El 40% de la tierra es cultivable. Aproximadamente el 5% de la superficie total es área protegida. Los recursos naturales incluyen carbón, algo de petróleo y gas, hierro, uranio y mercurio. La industria, en rápido crecimiento, se concentra en Cataluña y el País Vasco; éste cuenta con altos hornos y fabrica papel.

Las emisiones de contaminantes del aire y del agua, per cápita,

superan la media de Europa occidental. Desde 1970, se ha duplicado el uso de fertilizantes nitrogenados. Las concentraciones de nitrato en el río Guadalquivir están por encima de 25% desde 1975. La población que cuenta con saneamiento ha crecido desde 14% en 1975 a 48% a fines de 1980. Esto sumado a los residuos de la refinación de petróleo y la producción de gas ha elevado la contaminación del Mediterráneo.

El Estado ha puesto en marcha un plan de reforestación para incrementar la producción y detener la erosión. Muchos de los nuevos plantíos se han detenido por las recientes pérdidas debido a incendios forestales. Pero, las plantaciones de monocultivos, particularmente de eucalipto, no toman en cuenta la biodiversidad. Aproximadamente el 22% de los bosques de España ha sufrido algún grado de defoliación.

## La Sociedad

- **Pueblo:** La población española está formada por varios grupos étnico-culturales (castellanos, asturianos, andaluces, valencianos, catalanes, canarios, vascos y gallegos), provenientes de la fusión de los pueblos íberos -de origen mediterráneo que se extendían por el Levante- y los celtas - de procedencia centroeuropea- con los árabes de Africa del Norte. En los últimos 30 años la población urbana ha crecido de 56 a 78%.
- **Religión:** el catolicismo es la religión de la inmensa mayoría de los españoles.
- **Idiomas:** español o castellano (oficial nacional); hay también idiomas oficiales regionales como el euskera, el catalán, el valenciano, el gallego y el mallorquín.
- **Partidos políticos:** Partido Popular, en el gobierno, Partido Socialista Obrero Español, Izquierda Unida, Convergencia i Unió, Partido Nacionalista Vasco, además de otros partidos regionalistas. La ETA (Euzkadita Azkatasuna) es una organización armada independentista del país vasco .
- **Organizaciones sociales:** de ámbito nacional, UGT (Unión General de Trabajadores), de tendencia socialista, CCOO (Comisiones Obreras), de tendencia comunista; CNT (Confederación Nacional del Trabajo), de tendencia anarquista; USO (Unión Sindical Obrera), de tendencia socialcristiana.

## El Estado


- **Nombre oficial :** Estado Español
- **División administrativa:** España está dividida en 17

comunidades autónomas: País Vasco; Cataluña; Galicia; Andalucía; Principado de Asturias; Cantabria; La Rioja; Murcia; Comunidad Valenciana; Aragón; Castilla La Mancha; Canarias; Navarra; Extremadura; Comunidad Autónoma de las Islas Baleares; Comunidad de Madrid; Castilla León. Cada una de ellas tiene un régimen institucional propio, con un poder ejecutivo unipersonal y un legislativo unicameral.

- **Capital:** Madrid, 3.084.673 hab. (1991).
- **Otras ciudades:** Barcelona, 1.681.132 hab.; Valencia, 777.427 hab.; Sevilla, 704.857 hab.; Zaragoza 622.371 hab. (1991).
- **Gobierno:** Monarquía constitucional, con el rey como jefe de Estado. Soberano: Juan Carlos I de Borbón y Borbón. Presidente del Gobierno (cargo equivalente a primer ministro): José María Aznar, desde abril de 1996. El parlamento (Cortes) es bicameral: Cámara de Senadores, 250 integrantes; Cámara de Diputados, 350 integrantes.
- **Fiesta nacional:** 12 de octubre
- **Fuerzas armadas:** 206.000 (1995).
- **Paramilitares:** Guardia Civil 66.000 (incl. 3.000 conscriptos) y Guardia Civil del Mar (340).
- **Dependencias:** Ceuta y Melilla

# Francia

*France*



## El Ambiente

La mitad norte, desde Alsacia al este hasta la Bretaña al oeste, es

la prolongación de la región montañosa de Europa Central, con montañas (Vosgos) y mesetas poco elevadas y colinas. En el centro se encuentra el Macizo Central; al sudeste los Alpes; al sur la región mediterránea con cadenas de montañas (Pirineos) y planicies. Los cereales, principal producción agrícola, ocupan la mitad de la superficie cultivada; el trigo se produce en todo el país (principalmente en el norte y en la cuenca parisiense). Las viñas ocupan la región mediterránea. Los principales recursos minerales son: carbón, hierro (en la cuenca de Lorena) y bauxita (en el sur del país). La dependencia de la energía nuclear constituye un grave problema. En 1991 funcionaron 56 reactores en el país, muchos de ellos de más de 20 años de uso, que generaron un total de 314.000 millones de kw horas, más de la mitad del consumo nacional; el país es el segundo productor de energía nuclear después de Estados Unidos. Funciona además una fábrica de reprocesamiento nuclear y de generación de plutonio.

## La Sociedad

- **Pueblo:** La mayoría de la población resulta de la mezcla de tres grupos europeos básicos: el nórdico, el alpino y el mediterráneo. De los residentes, 6,3% de la población -3,6 millones- son extranjeros provenientes de Africa del Norte (Argelia, Marruecos y Túnez), de las ex colonias del Africa subsahariana y de Europa (España, Italia y Portugal); de ellos, 1.770.000 han adquirido la ciudadanía francesa.
- **Religión:** 76% de la población es católico. La segunda religión del país es el islam practicado por 5% sobre todo inmigrantes del mundo árabe. Le sigue el protestantismo (calvinismo) con 2% y el judaísmo con 1%. Hay una minoría armenia.
- **Idiomas:** francés (oficial y predominante). Se habla también bretón, en Bretaña; un dialecto alemán, en Alsacia y Lorena; el flamenco, en el nordeste; el español, el catalán y el vasco, en el sudeste; el provenzal, en el centro-sur y un dialecto con fuertes influencias del italiano en la isla de Córcega.
- **Partidos Políticos:** Partido Socialista (PSF), secretario general Lionel Jospin, en el gobierno; Rassemblement pour la République (RPR), neogaullista, del presidente Jacques Chirac; Union pour la Democratie Française (UDF), presidida por Valéry Giscard d'Estaing; Frente Nacional, de extrema derecha, de Jean-Marie Le Pen; Partido Comunista, liderado por Robert Hue; Los Verdes, de Dominique Voynet.
- **Organizaciones sociales:** La Confederación General del Trabajo (CGT), comunista, es la principal organización de trabajadores. Le siguen la Confederación Francesa Democrática del Trabajo (CFDT), socialista, Fuerza Obrera y

la Confederación Francesa de Trabajadores Cristianos (CFTC). Francia posee el índice más bajo de sindicalización de la Unión Europea (8 % en 1990).

## El Estado

- **Nombre oficial:** République Française.
- **División administrativa:** 22 regiones con 96 departamentos en Francia; 5 departamentos de ultramar.
- **Capital:** París, 2.175.200 hab., Gran París 9.000.000 hab. en 1990.
- **Otras ciudades:** Marsella (Marseille), 1.230.000 hab.; Lyon, 1.260.000 hab.; Toulouse, 608.000 hab.; Nice, 475.000 hab. (1990).
- **Gobierno:** Presidente Jacques Chirac desde mayo de 1995. Lionel Jospin primer ministro desde junio de 1997. Poder Legislativo bicameral: Cámara de diputados de 577 integrantes, incluidos 22 de los departamentos de ultramar; Senado de 317 integrantes, 13 de ellos de ultramar y 12 en representación de franceses en el exterior.
- **Fiesta nacional:** 14 de julio, toma de la Bastilla (1789).
- **Fuerzas armadas:** 409.000 (1995).
- **Paramilitares:** 96.300 (Gendarmería).

## Mónaco

*Monaco*



## El Ambiente

Pequeño principado situado en la costa del Mediterráneo, a lo largo de 3,5 km; está rodeado por el departamento francés de los Alpes Marítimos. Se compone de tres centros urbanos: Mónaco-Ville, la capital, situada sobre un peñasco aislado; la Condamine, un centro residencial; y Montecarlo, al nordeste del puerto de Mónaco,

sede del famoso casino y por ello el lugar más frecuentado del principado. En el pequeño territorio interior se cultivan olivos y frutos cítricos. El país vive básicamente del turismo.

## La Sociedad

- **Pueblo:** franceses (47%); monegascos (17%); italianos (16%); ingleses (4%); belgas (2%); suizos (1%).
- **Religión:** católica.
- **Idiomas:** francés (oficial) y monegasco.
- **Partidos políticos:** No hay partidos políticos. Los candidatos se agrupan en listas, para presentarse a elecciones en el Consejo Nacional (CN). Hasta 1992, el CN estuvo dominado por la Unión Democrática Nacional. En 1993, los principales grupos fueron la Lista Címpora y la Lista Médecin. En la última elección en el CN, en enero de 1997, Michel Leveque fue electo ministro de estado.

## El Estado


- **Nombre oficial:** Principauté de Monaco.
- **División administrativa:** 1 comuna.
- **Gobierno:** Monarquía parlamentaria. Constitución en vigor desde el 17 de diciembre de 1962. Príncipe Rainiero III, soberano desde el 9 de mayo de 1949, jefe de Estado y de Gobierno. Legislativo unicameral; Consejo Nacional con 18 miembros electos por voto directo cada 5 años.

## Comunicaciones

- 296 **diarios**, 819 **televisores** y 1.126 **radios** cada 1.000 hab. (1991). 10,6 **teléfonos** por cada 100 habitantes (1993)
- **Libros:** 41 títulos en 1990.
- Economía: **Moneda:** francos franceses.

## Países Bajos

*Nederland*



## El Ambiente

El país es una vasta llanura que en grandes extensiones (38%) se encuentra por debajo del nivel del mar. Se practican actividades agropecuarias intensivas (ganado lechero y cultivos caros). La

densidad de población es una de las más elevadas de Europa. Altamente industrializado, es también el tercer productor mundial de gas natural y tiene una participación destacada en la actividad petrolera, con grandes refinerías en las Antillas y en Rotterdam, que es el centro mundial del mercado libre (*spot market*) del crudo. Como resultado del uso masivo de plaguicidas el agua del subsuelo está contaminada con altos niveles de nitratos, mientras los ríos principales llevan todo tipo de desechos orgánicos e industriales, sobre todo de otros países europeos.

## La Sociedad

- **Pueblo:** En su mayoría de origen germánico. Hay minorías de inmigrantes de las antiguas colonias: surinameses, javaneses, molucos y antillanos. Los trabajadores inmigrantes (turcos, griegos, marroquíes, yugoslavos, españoles, portugueses y otros) constituyen cerca de 5% de la población económicamente activa. Entre ellos, en el puerto de Rotterdam, una de las mayores comunidades de caboverdianos en el exterior.
- **Religión:** Católicos 32%, Iglesia Reformada Holandesa 15%, calvinistas 7%, musulmanes 3,7%, sin religión 40%.
- **Idioma:** holandés.
- **Partidos políticos:** Convocatoria Demócrata Cristiana (CDA) (centro-derecha); Partido Popular por la Libertad y la Democracia (liberal de derecha); Partido Laborista, afiliado a la Internacional Socialista. Entre los partidos menores destacan el Nacional Reformado, Demócrata'66, Partido Izquierda Verde, Comunista, Socialista Pacifista y de los Agricultores.
- **Organizaciones sociales:** Hay dos grandes centrales sindicales: la Confederación de los Movimientos Sindicales Holandeses y la Federación de Sindicatos Holandeses.

## El Estado

- **Nombre oficial:** Koninkrijk der Nederlanden.
- **División administrativa:** 12 provincias.
- **Capital:** Amsterdam, 724.096 hab.(1994). Aunque el gobierno reside en La Haya, Amsterdam conserva el carácter oficial de capital del país.
- **Otras ciudades:** Rotterdam, 589.521 hab.; La Haya ('s-Gravenhage), 445.279 hab.; Utrecht, 234.106 hab.; Eindhoven, 196.130 hab. (1994).

- **Gobierno:** Reina Beatriz, jefa de estado, desde 1980. Monarquía constitucional parlamentaria. Wim Kok, primer ministro desde agosto de 1994. Parlamento bicameral: Primera Cámara, de 75 integrantes, elegidos por los 12 parlamentos provinciales; Segunda Cámara, de 150 integrantes, elegidos por voto directo.
- **Fiesta nacional:** 30 de abril.
- **Fuerzas armadas:** 70.900 (1994).
- **Paramilitares:** 3.600 (Cuerpo Militar Real).
- **Dependencias:** Ver Antillas Holandesas y Aruba.

# Portugal

*Portugal*



## El Ambiente

El país está constituido por dos partes: la continental, ibérica y la insular, que comprende los archipiélagos de Azores y Madeira. El Tejo, su mayor río, divide la porción continental en dos regiones diferenciadas. El norte, montañoso, con lluvias abundantes y agricultura intensiva: trigo, maíz, vid, olivos. En el valle del Duero (Douro), la principal región vitivinícola del país, se extienden los viñedos cultivados en terrazas. La ciudad de Porto (Oporto) es el centro de la vida económica del norte. El sur o Alentejo, con mesetas extensas, bajas y clima seco, tiene cultivos de vid, olivo y ganado ovino. Allí se localizan los bosques de alcornoque que hacen del país un gran productor de corcho. La industria pesquera y la construcción naval son importantes en la economía nacional. Posee varios recursos minerales: pirita, tungsteno, carbón y hierro. La erosión tiene mayores efectos por la pobreza natural de los suelos. La contaminación del aire adquiere dimensiones importantes en las zonas urbanas o cercanas a las fábricas de celulosa y de cemento.

## La Sociedad

- **Pueblo:** Los portugueses resultan de la mezcla de varios grupos étnicos: celtas, árabes, bereberes, fenicios, cartagineses y otros. Existe una importante corriente migratoria de portugueses hacia otros países más ricos del continente.


- **Religión:** católica.
- **Idioma:** portugués.
- **Partidos políticos:** Partido Social Demócrata, de centro-derecha. Partido Socialista de centro-izquierda. Partido Comunista. Partido de Centro Democrático Social, integrante de la Unión Europea de Demócratas Cristianos. Otros partidos menores son: Partido de Solidaridad Nacional; Partido Socialista Revolucionario; Los Verdes (partido ecologista); Partido Popular Monárquico y Partido Renovador Democrático.
- **Organizaciones sociales:** La Central General de Trabajadores Portugueses (CGTP) es la mayor organización sindical del país. Con 287 sindicatos afiliados, representa a 80% de los trabajadores organizados. La Unión General de los Trabajadores de Portugal (UGTP) agrupa 50 sindicatos.

## El Estado

- **Nombre oficial:** República Portuguesa.
- **División administrativa:** 18 distritos y 2 regiones autónomas.
- **Capital:** Lisboa, 681.100 habitantes en 1991.
- **Otras ciudades:** Oporto (Porto), 309.500 hab.; Amadora, 176.100 hab.; Vila Nova de Gaia, 247.500 hab.; Setúbal, 77.885 hab. (1991).
- **Gobierno:** Jorge Sampaio (socialista), presidente de la República desde marzo de 1996. Antonio Guterres, primer ministro desde 1995. El Poder Legislativo es ejercido por la Asamblea de la República, órgano unicameral de 246 miembros, elegidos cada 4 años.
- **Fiesta nacional:** 25 de abril, Día de la Libertad. 1o. de diciembre, Restauración de la Independencia.
- **Fuerzas armadas:** 54.200 (1995).
- **Paramilitares:** Guardia Nacional Republicana, 20.900; Policía de Seguridad Pública, 20.000; Guardia de Seguridad Fronteriza, 8.900.
- **Dependencias:** Ver Macao (China) y Timor Oriental

# Reino Unido

*United Kingdom*



## El Ambiente

El Reino Unido comprende la isla de Gran Bretaña -Inglaterra, Escocia y Gales- e Irlanda del Norte, además de algunas islas menores. El centro de Gran Bretaña está ocupado por los montes Peninos (the Pennines), de escasa altura. En Escocia se elevan los montes Grampianos (Grampian Mountains) y en Gales los Cambrianos (Cambrian Mountains). Al sureste, en torno de Londres, están las mayores llanuras. El clima es templado. La agricultura, altamente mecanizada, es poco importante. Las vastas reservas de carbón y hierro, que constituyeron la base de la revolución industrial, se encuentran parcialmente agotadas, pero en los últimos años los yacimientos del Mar del Norte convirtieron al Reino Unido en exportador de gas y petróleo. País altamente industrializado, presenta serios problemas de contaminación ambiental, sobre todo del aire. Una planta reprocesadora nuclear sobre el Mar de Irlanda parece estar vinculada a la alta incidencia de leucemia en las localidades sobre ambas costas de este mar.

## La Sociedad


- **Pueblo:** Ingleses, escoceses, galeses e irlandeses. Minorías de origen indio (1,5 %), pakistaní (0,9 %) y antillano (0,8 %), entre otras.
- **Religión:** anglicanos (45%), organizados en la Iglesia de Inglaterra que en 1994 admitió mujeres para el sacerdocio; católicos (15%); musulmanes (1,7%); presbiteranos (1,3%); metodistas (1,3%); sikhs (0,7%); hinduístas (0,6%); judíos (0,5%).
- **Idiomas:** inglés (oficial), galés y gaélico.
- **Partidos políticos:** Partido Laborista, socialdemócrata, bajo la dirección de Tony Blair, en el gobierno. Partido Conservador en la oposición. Partido Liberal Demócrata, de centro. Frente Nacional, extrema derecha. Partido de Izquierda Democrática. Partido Verde. El partido republicano Sinn Féin obtuvo dos bancas por Irlanda del Norte en los últimos comicios.
- **Organizaciones sociales:** El Congreso Sindical (TUC) tiene doce millones de afiliados.

## El Estado

- **Nombre oficial:** United Kingdom of Great Britain and Northern Ireland.
- **División administrativa:** 39 condados (counties) y 7 distritos metropolitanos.
- **Capital:** Londres (London), 6.933.000 hab. (1993).
- **Otras ciudades:** Birmingham, 1.012.000 hab.; Leeds, 724.500 hab.; Glasgow, 681.500 hab.; Sheffield, 531.900 hab.; Bradford, 488.000 hab.; Liverpool, 477.000 hab.; Edimburgo, 441.600 hab.; Manchester, 432.000 hab.; Bristol, 397.600 hab.; Belfast, 287.100 hab. (1992).
- **Gobierno:** Isabel II, reina; Tony Blair, primer ministro desde el 2 de mayo de 1997. Monarquía constitucional parlamentaria. Legislativo: Cámara de los Comunes, con 635 diputados elegidos cada cinco años, y Cámara de los Lores, cuyos miembros son vitalicios, con funciones casi formales; .
- **Fuerzas armadas:** 236.900 (1995).
- **Dependencias:** ver Gibraltar (España), Islas Malvinas (Argentina), Montserrat, Vírgenes, Caimán, Turcas y Caicos, Bermudas, Santa Helena, Hong Kong (China), Territorios Británicos del Océano Índico (Mauricio) y Pitcairn (Oceanía).

Rusia

*Rossiya*



## El Ambiente

Es el país más extenso del mundo y se divide en cinco grandes regiones. La europea, entre la frontera occidental y los montes Urales (frontera convencional entre Europa y Asia), es una vasta llanura atravesada por los ríos Volga, Don y Dniéper (Dnepr); es la región más rica de la Federación Rusa. Los montes Urales, que se extienden de norte a sur, contienen importantes yacimientos minerales y abundante petróleo en sus zonas periféricas. La

Siberia, entre los Urales y la costa del Pacífico, es rica en recursos naturales, pero escasamente poblada en razón de los rigores climáticos. La región del Cáucaso es una enorme estepa que se extiende al norte de los montes del mismo nombre, entre el Mar Negro y el Caspio. Parte de Asia Central, una gran depresión que comprende desiertos, estepas y montañas. En las planicies se cultivan cereales, papa y remolacha azucarera; en Asia Central, algodón y frutas; en la región del Cáucaso y el Mar Negro -zonas subtropicales- té, viñas y cítricos. El país posee amplios recursos minerales: petróleo, carbón, hierro, cobre, zinc, plomo, bauxita, manganeso y estaño en los Urales, Cáucaso y Siberia Central. Chelyabinsk, ciudad al sur de los Urales, es un lugar muy radiactivo debido a las pérdidas y derrames en su planta de plutonio. A su vez, la contaminación por el vertido de desechos industriales amenaza el lago Baikal. La industria pesada y las minas contribuyen a la creciente contaminación de los ríos más importantes, del aire de las ciudades y del suelo. También inciden la fuerte dependencia del carbón en las plantas generadoras de energía eléctrica, las fallas de los reactores nucleares y el uso excesivo de productos agroquímicos. La deforestación y la erosión del suelo también amenazan vastas áreas.

## La Sociedad

- **Pueblo:** rusos, 82,6%; tátaros, 3,5%; ucranianos, 3%; otras nacionalidades (más de cien).
- **Religión:** cristiana ortodoxa mayoritaria, con minorías islámica, protestante y judía.
- **Idiomas:** ruso (oficial).
- **Partidos políticos:** Rusia Nuestro Hogar y Opción de Rusia, neoliberal, son el apoyo de Yeltsin; Partido Liberal Democrático, de derecha nacionalista; Partido Comunista; Partido Agrario Democrático; Yabloko; Congreso de Comunidades Rusas.
- **Organizaciones sociales:** Federación de Sindicatos Independientes de Rusia (FNPR), con más de 40 millones de trabajadores; Asociación Sindical Sotsprof, con un millón de afiliados.

## El Estado

- **Nombre oficial:** Rossiyskaya Federatsiya.
- **División administrativa:** La federación está integrada por 26 repúblicas autónomas, a saber: las repúblicas de Bashkortostán (ex Bashkiria), de Chechenia-Ingushetia, de Chuvashia, de Daguestán, de Kabardino-Balkaria, de Kalmukia, de los Komis, de Mari-El, de Mordovia, de Osetia

del Norte, de Tatarstán, de Tuva y Saja (ex Yakutia); las regiones de los Adigueya, de Gorno-Altai, Hebrea y de los Karachaevo-Circasia; y las comarcas Buriata de Aguin, Buriata de Ust-Ordin, de los Chukchis y de los Dolgano-Neneos de Taimir, de los Evencos, de los Janti y Mansi, de los Koriakos, de los Neneos y de los Yamalo-Neneos.

- **Capital:** Moscú (Moskva) , 8.570.000 hab. (1994).
- **Otras ciudades:** San Petersburgo, 4.320.900 hab.; Nishni-Novgorod, 1.424.600 hab.; Novosibirsk, 1.418.200 hab.; Ekaterimburgo (antes Sverdlovsk), 1.347.000 hab.; Samara, 1.522.500 hab.; Omsk, 1.116.200 hab.; Cheliabinsk, 1.124.500 hab.; Kazan, 1.092.300 hab.; Ufa, 1.091.800 hab.; Perm, 1.086.000 hab.; Rostov del Don, 1.023.200 hab. (1994).
- **Gobierno:** Boris Yeltsin, presidente desde 1991 (reelecto en 1996); Víctor Chernomyrdin, primer ministro. República parlamentaria. Parlamento bicamaral: Congreso de Diputados del Pueblo, con 1.068 integrantes elegidos por voto directo; Soviet Supremo, con 252 miembros elegidos entre los integrantes del Congreso.
- **Fiesta Nacional:** 12 de junio.
- **Fuerzas armadas:** 1.520.000 (1995).
- **Paramilitares:** 220.000.

**Turquía**  
*Türkiye*



### **El Ambiente**

El país está constituido por una parte europea -la Tracia Oriental- y una parte asiática -la península de Anatolia y la Armenia Turca- separadas por el estrecho de los Dardanelos, el mar de Mármara y el estrecho del Bósforo, formando una especie de "puente" entre Asia y Europa. Tracia Oriental, situada en la extremidad sureste de

la península de los Balcanes, ocupa un área de menos de 1/30 de la superficie total del país; comprende una meseta esteparia árida, las cordilleras de Istranca y una región de colinas aptas para la agricultura. Anatolia es una región montañosa con numerosos lagos y pantanos. Al norte corren las cadenas Pónticas y al sur las de Tauro, que delimitan la meseta de Anatolia; subiendo hacia el este, ésta se prolonga formando la meseta armenia. El extremo este está ocupado por el macizo de Armenia, en cuyo centro está situada la región lacustre de Van, donde se registra una gran actividad volcánica y, a veces, terremotos. País esencialmente agrícola, la escasez de recursos naturales ha creado dificultades para la industrialización. Existen altos niveles de dióxido de azufre en el aire en la región de Estambul y el mar de Mármara está contaminado con mercurio.

## La Sociedad

- **Pueblo:** Los turcos actuales descienden de los grupos étnicos originarios del Asia Central que se instalaron en Anatolia a partir del siglo XI. Hay minorías de origen kurdo (12%), árabe (1%), judío, griego, georgiano y armenio, cuyas expresiones culturales autónomas (incluyendo el uso y la enseñanza de sus idiomas) son severamente coartadas.
- **Religión:** mayoritariamente islámica.
- **Idiomas:** turco (oficial y mayoritario) e idiomas de las minorías étnicas.
- **Partidos políticos:** Partido de la Vía Justa (DYP), liderado por Tansu Ciller; Partido de la Madre Patria (ANAP); Partido Popular Socialdemócrata (SHP); Partido de la Izquierda Democrática (DSP) de centro-izquierda; Partido de Acción Nacionalista; Partido Republicano del Pueblo; Partido Nacionalista del Trabajo; Partido Socialista; Partido de la Prosperidad, fundamentalista islámico; Partido de la Democracia (DEP), pro kurdo, proscrito en 1994. Partido Kurdo de los Trabajadores (PKK), guerrilla independentista, en la clandestinidad.
- **Organizaciones sociales:** La Confederación de Sindicatos Turcos tiene dos millones de afiliados y la Confederación Progresista de Sindicatos Turcos, 500.000.

## El Estado

- **Nombre oficial:** Türkiye Cumhuriyeti.
- **División administrativa:** 74 provincias.
- **Capital:** Ankara (ex Angora), 2.720.000 hab. (1993).

- **Otras ciudades:** Estambul (Istambul), 7.330.000 hab.; Izmir, 1.920.000 hab (1993).
- **Gobierno:** Solimán Demirel, presidente desde el 16 de mayo de 1993. Necmettin Erbakan, primer ministro desde 1996.
- **Fiesta nacional:** 29 de Octubre, Día de la República.
- **Fuerzas armadas:** 507.800 efectivos; 390.000 conscriptos (1995).
- **Paramilitares:** 70.000 efectivos (Gendarmería-Guardia Nacional); 50.000 reservistas.

## Yugoslavia, Rep. Fed.

*Yugoslavija*



### El Ambiente

Cubierto en su mayor parte por montañas, el país sólo tiene una llanura importante al norte del río Sava, afluente del Danubio, donde se concentran las actividades agrícolas. El clima es continental en esta región y mediterráneo en la zona costera. En las montañas abundan los recursos mineros (bauxita, carbón, cobre, plomo y zinc) que, junto al turismo en la costa adriática de Montenegro son fuente de importantes ingresos.

### La Sociedad

- **Pueblo:** Los yugoslavos proceden de trece etnias distintas. Los grupos mayoritarios son el serbio y el montenegrino. En la región de Kosovo cerca de 90% de la población es de origen albanés.
- **Religión:** Serbio-ortodoxos, 65%, musulmanes 19%, católicos 4%.
- **Idiomas:** serbio (oficial), albanés, montenegrino, húngaro.
- **Partidos políticos:** Partido Socialista de Serbia (SPS),


nacionalista, dirigido por el presidente de Serbia, S. Milosevic; Partido Radical Serbio; Partido Reformista, neoliberal, del ex-primer ministro A. Markovic; Movimiento Democrático de Serbia; Partido Socialista de Voivodina; Liga Democrática Húngara de Voivodina; Partido Verde; entre otros.

- **Organizaciones sociales:** Liga de los Sindicatos.

## El Estado

- **Nombre oficial:** Savezna Republika Jugoslavija (República Federal de Yugoslavia)
- **Capital:** Belgrado 1.168.454 hab. (1991).
- **Otras ciudades:** Novi Sad, 179.626 hab.; Nis, 175.391 hab.; Krusevac, 146.607 hab.; Pristina, 108,020 inhab.; Subotica, 100.386 hab. (1991).
- **Gobierno:** República federal y parlamentaria, integrada por las repúblicas de Serbia y Montenegro. Presidente, Zoran Lillic, desde junio de 1993; primer ministro, Radoje Kontic, desde febrero de 1993. Parlamento bicameral: asamblea de los ciudadanos de 138 integrantes (Serbia: 108, Montenegro: 30), y de las repúblicas, con 40 integrantes (20 de cada república). Presidente de Serbia, Slobodan Milosevic; presidente de Montenegro, Momir Bulatovic. Kosovo y Voivodina son provincias dentro de Serbia, con autonomía hasta 1990 y 1989, respectivamente. Gobierno y parlamento de Kosovo, en funciones desde 1991 y 1992, respectivamente, no reconocidos por Serbia.
- **Fiesta nacional:** 29 de noviembre, Proclamación de la República (1945).
- **Fuerzas armadas:** 126.500 (60.000 reclutas) (1995).

**Bélgica**  
*Belgique*



## El Ambiente

El territorio belga comprende al norte una llanura muy baja -la llanura de Flandes- compuesta de arena y arcilla depositadas por los ríos. En el sur se encuentra el macizo de Ardennes, que no sobrepasa los 700 metros. Allí se sitúa la gran cuenca carbonífera. Con alta densidad de población, Bélgica es un importante centro comercial, gracias a su posición geográfica y a la red de vías de comunicación que cubre la llanura del norte, con centro en el puerto de Amberes. Es también un gran polo industrial. En la cuenca carbonífera del Sambre y del Mosa (Meuse) se instala la industria pesada y en Flandes, la industria textil. Las leyes de protección del agua, aprobadas en 1971, no lograron impedir la contaminación del Río Mosa -que abastece las necesidades de 5 millones de personas- debido al efecto del volcado de residuos industriales de las acerías. La contaminación de los recursos agrícolas, debido a los abonos animales y al exceso de fertilizantes incrementó la concentración de nitratos en muchos ríos y la presencia de algas en sus superficies. La vasta industria de chimeneas belga contribuyó a la contaminación del aire en Europa y determinó la lluvia ácida en países vecinos.

## La Sociedad

- **Pueblo:** Composición étnica: existen en el país dos grandes comunidades, los flamencos de origen germánico (55%) y los valones de origen latino (44%). Hay además una minoría alemana (0,7%). Más del 7% de la población económicamente activa (250.000 personas) es de origen inmigrante (italianos, españoles, marroquíes y en menor proporción turcos y africanos).
- **Religión:** mayoritariamente católica.
- **Idiomas:** francés, flamenco y alemán son las lenguas principales y oficiales. El francés es la lengua básica en el sur y el este; el flamenco en el norte y oeste, mientras que el alemán lo habla el 0,6% de la población. Bruselas es bilingüe.
- **Partidos políticos:** Partido Demócrata Cristiano (CVP), conservador, con fuerte influencia entre los flamencos. Partido Socialista Belga(PS), de centroizquierda, implantado entre los valones. Partido de la Libertad y el Progreso, centroderecha. Partido Liberal Valón, centroderecha. Vlaamse Blok (Bloque Flamenco), extrema derecha, con gran influencia en Flandes. Partido Ecologista Flamenco (AGALEV) y Partido Ecologista francófono (ECOLO); Partido Nacionalista Flamenco (VU). Partido Comunista Belga.

Partido Unión Popular, nacionalista conservador, favorable a un sistema federal, integrado por flamencos. Partido Federal Valón, nacionalista conservador. Partido Feminista Unificado.

- **Organizaciones sociales:** Federación General de Trabajadores Belgas, con 1.100.000 miembros. Confederación de los Sindicatos cristianos de Bélgica, con 1.300.000 miembros.

## El Estado

- **Nombre oficial:** Royaume de Belgique/ Koninkrijk België.
- **Capital:** Bruselas (Bruxelles/ Brussel) , 951.217 hab.(1991). Bruselas es igualmente la capital de la Comunidad Europea.
- **Otras ciudades:** Amberes (Antwerpen), 465.783 hab.; Lieja (Liège), 196.303 hab.; Brujas (Brugge), 116.717 hab.( 1991).
- **Gobierno:** Monarquía parlamentaria. El jefe de Estado es el rey Alberto II, desde el 1 de agosto de 1993. Primer ministro: Jean-Luc Duhaene, social cristiano, desde marzo de 1992.
- **Fuerzas Armadas:** 53.000 efectivos (incluyendo mujeres); En 1994 fue abolida la conscripción.

## Grecia

*Ellás*



## El Ambiente

Situado en el extremo sureste de la región balcánica, en el Mediterráneo oriental, el país comprende una península localizada entre el mar Egeo y el mar Jónico y numerosas islas, entre las cuales se encuentra la de Rodas. De relieve montañoso, tiene clima mediterráneo, con veranos secos y calientes. Es un país esencialmente agrícola (vid y olivos); en las montañas, de suelo pobre, se crían carneros y cabras.

## La Sociedad

- **Pueblo:** En su gran mayoría es de origen griego. Hay una pequeña minoría (1%) turca. Tradicional país de emigrantes

y marineros, hay comunidades griegas en muchos países del Tercer Mundo y trabajadores inmigrantes en Europa Occidental.

- **Religión:** ortodoxa griega.
- **Idioma:** griego.
- **Partidos políticos:** Nueva Democracia, conservador; Movimiento Socialista Panhelénico (PASOK); Coalición de Izquierda Progresista, Partido Comunista.
- **Organizaciones sociales:** Confederación General de los Trabajadores Griegos, con tres mil sindicatos miembros y 400.000 afiliados.

## El Estado

- **Nombre oficial:** Hellenike Demokratía.
- **División administrativa:** 10 regiones divididas en 51 administraciones.
- **Capital:** Atenas (Athínai), 772.000 hab. en 1991.
- **Otras ciudades:** Patras (Pátrai), 153.000 hab.; Pireo (Piraiéus), 183.000 hab; Tesalónica (Thessalonihí), 384.000 hab. (1991).
- **Gobierno:** Kostas Stephanopoulos, presidente, electo en abril de 1995. Kostas Simitis del PASOK es primer ministro desde 1996. Legislativo unicameral: asamblea de 300 miembros con un mandato de 4 años.
- **Fiesta nacional:** 25 de marzo (independencia)
- **Fuerzas armadas:** 159.300 (122.300 conscriptos, 5.900 mujeres).
- **Paramilitares:** 30.500 (Gendarmería, Guardia Costera y Aduanas).

# Rep. Checa

*Ceska Republika*



## El Ambiente

El macizo de Bohemia ocupa el oeste del país, limitado al sureste por la llanura de Moravia. En las tierras bajas de Moravia y Bohemia se cultivan cereales y remolacha azucarera y se cría ganado bovino y suino. En los valles de Bohemia se cultiva centeno y batata. La región es rica en minerales: hulla, lignito, grafito y uranio en Bohemia y carbón en Moravia. Son muy altas las emisiones de bióxido de azufre por la generación de energía, provocando la denominada "lluvia ácida". La contaminación del aire ha destruido o dañado grandes extensiones de bosques. Aproximadamente 75% de todos los árboles del país muestran algún grado de defoliación. La contaminación de las aguas es muy elevada, sobre todo en las zonas rurales. La industria, la minería y también las prácticas agrícolas intensivas producen residuos que amenazan tanto las aguas superficiales como las fuentes de aguas subterráneas.

## La Sociedad

- **Pueblo:** Compuesto por checos, 81,2%, moravos 13,2%, eslovacos, 3%.
- **Religión:** Mayoritariamente católica.
- **Idiomas:** La lengua oficial es el checo.
- **Partidos políticos:** Partido Cívico Democrático. Partido Comunista de Bohemia y Moravia, surgido de la reorganización del ex Partido Comunista de Checoslovaquia. Partido Social Demócrata, ilegalizado en 1948, reestablecido en 1989. Partido Socialista. Partido Agrario, fundado en 1990, por los propietarios de tierras que fueron expropiadas durante la colectivización. Partido Verde, fundado en 1989. Unión Demócrata Cristiana-Partido Popular Checoslovaco, fundado en 1992, continuó existiendo después de la disolución de Checoslovaquia. Asociación por la República-Partido Republicano, de extrema derecha. Alianza Cívica Democrática. Movimiento por la Democracia Autónoma de Moravia y Silesia.

- **Organizaciones sociales:** Consejo Central de los Sindicatos con seis millones de afiliados.

## El Estado

- **Nombre oficial:** Ceska Republika
- **División administrativa:** 8 regiones subdivididas en municipalidades.
- **Capital:** Praga (Praha): 1.215.076 hab. en 1994.
- **Otras ciudades:** Brno, 392.614 hab., Ostrava 331.504 hab., Olomouc, 224.815 hab. (1990).
- **Gobierno:** República parlamentarista. Vaclav Havel, presidente, desde enero de 1993. Vaclav Klaus, primer ministro.
- **Fiesta nacional:** 28 de Octubre, Día de la Independencia.
- **Fuerzas armadas:** 106.500 (1993).
- **Paramilitares:** 11.000 (1993).

## Rep. Checa

*Ceska Republika*



## El Ambiente

El macizo de Bohemia ocupa el oeste del país, limitado al sureste por la llanura de Moravia. En las tierras bajas de Moravia y Bohemia se cultivan cereales y remolacha azucarera y se cría ganado bovino y suino. En los valles de Bohemia se cultiva centeno y batata. La región es rica en minerales: hulla, lignito, grafito y uranio en Bohemia y carbón en Moravia. Son muy altas las emisiones de bióxido de azufre por la generación de energía, provocando la denominada "lluvia ácida". La contaminación del aire ha destruido o dañado grandes extensiones de bosques. Aproximadamente 75% de todos los árboles del país muestran algún grado de defoliación. La contaminación de las aguas es muy elevada, sobre todo en las zonas rurales. La industria, la minería y también las prácticas agrícolas intensivas producen residuos que amenazan tanto las aguas superficiales como las fuentes de aguas subterráneas.

## La Sociedad

- **Pueblo:** Compuesto por checos, 81,2%, moravos 13,2%, eslovacos, 3%.
- **Religión:** Mayoritariamente católica.

- **Idiomas:** La lengua oficial es el checo.
- **Partidos políticos:** Partido Cívico Democrático. Partido Comunista de Bohemia y Moravia, surgido de la reorganización del ex Partido Comunista de Checoslovaquia. Partido Social Demócrata, ilegalizado en 1948, reestablecido en 1989. Partido Socialista. Partido Agrario, fundado en 1990, por los propietarios de tierras que fueron expropiadas durante la colectivización. Partido Verde, fundado en 1989. Unión Demócrata Cristiana-Partido Popular Checoslovaco, fundado en 1992, continuó existiendo después de la disolución de Checoslovaquia. Asociación por la República-Partido Republicano, de extrema derecha. Alianza Cívica Democrática. Movimiento por la Democracia Autónoma de Moravia y Silesia.
- **Organizaciones sociales:** Consejo Central de los Sindicatos con seis millones de afiliados.

## El Estado

- **Nombre oficial:** Ceska Republika
- **División administrativa:** 8 regiones subdivididas en municipalidades.
- **Capital:** Praga (Praha): 1.215.076 hab. en 1994.
- **Otras ciudades:** Brno, 392.614 hab., Ostrava 331.504 hab., Olomouc, 224.815 hab. (1990).
- **Gobierno:** República parlamentarista. Vaclav Havel, presidente, desde enero de 1993. Vaclav Klaus, primer ministro.
- **Fiesta nacional:** 28 de Octubre, Día de la Independencia.
- **Fuerzas armadas:** 106.500 (1993).
- **Paramilitares:** 11.000 (1993).